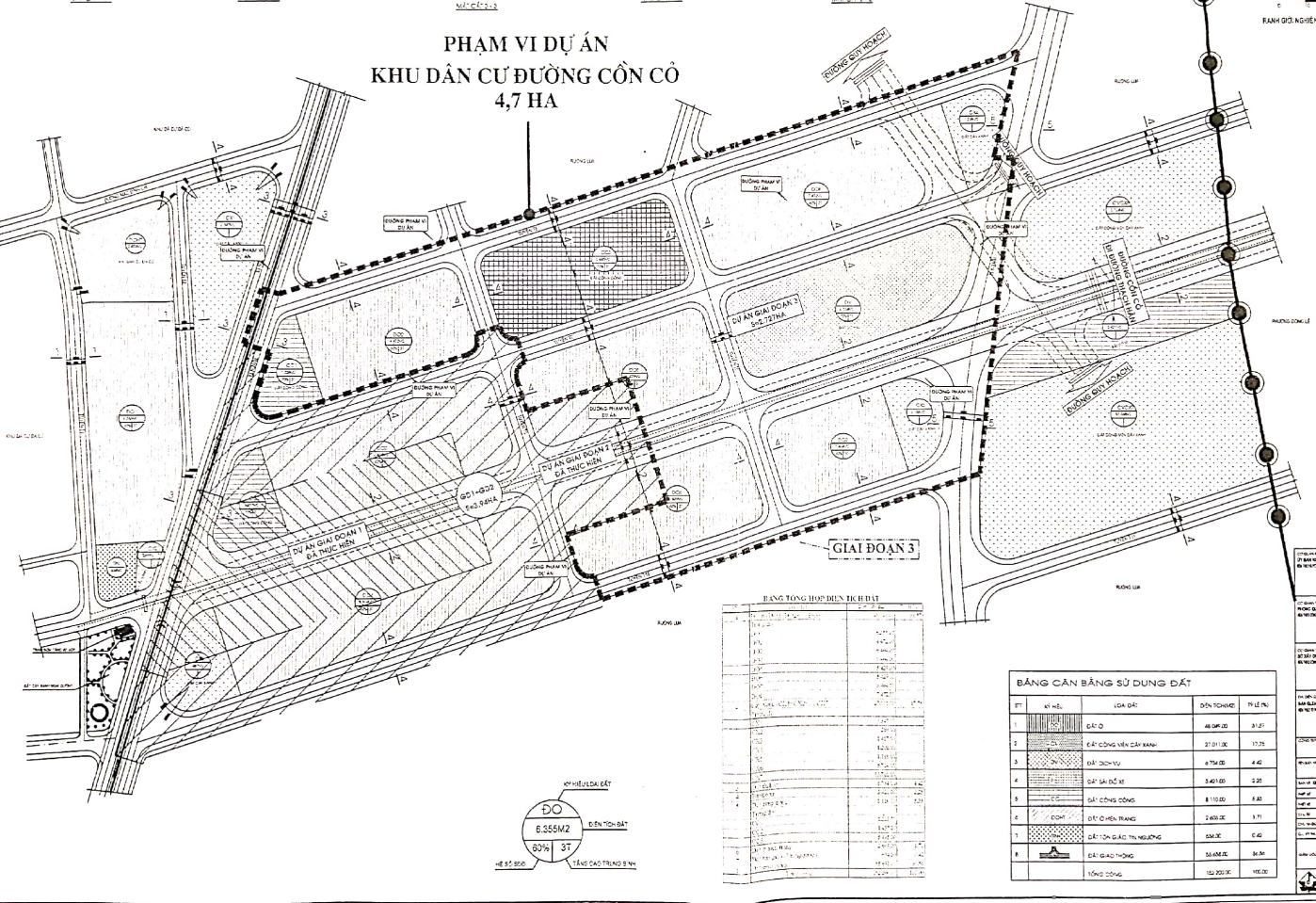
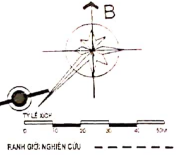


**PHẠM VI DỰ ÁN  
KHU DÂN CƯ ĐƯỜNG CÔN CỎ  
4,7 HA**

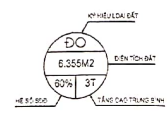


**BẢNG TÍNH HỒ BIÊN BỀ DUY**

STT	ĐIỂM	X (m)	Y (m)	Z (m)	ĐIỂM	X (m)	Y (m)	Z (m)
1	1	0	0	0	2	10	0	0
2	2	10	0	0	3	10	10	0
3	3	0	10	0	4	0	10	0
4	4	0	0	0	5	0	0	0

**BẢNG CÂN BẰNG SỬ DỤNG ĐẤT**

STT	KÝ HIỆU	LOẠI ĐẤT	DIỆN TÍCH (m <sup>2</sup> )	PHẦN TỶ (%)
1	[Symbol]	ĐẤT ĐỎ	48.000,00	31,81
2	[Symbol]	ĐẤT CÔNG VIÊN CÁN KINH	27.000,00	17,73
3	[Symbol]	ĐẤT SẠCH VƯỜN	8.700,00	4,40
4	[Symbol]	ĐẤT SÀ ĐỒ SẴ	3.400,00	2,22
5	[Symbol]	ĐẤT CÔNG CÔNG	8.100,00	5,40
6	[Symbol]	ĐẤT CHÈN TRĂNG	2.400,00	1,57
7	[Symbol]	ĐẤT TÂN GIÁC TỶ NHƯỜNG	400,00	0,26
8	[Symbol]	ĐẤT GIÁC THÔNG	58.000,00	38,00
		TỔNG CỘNG	152.200,00	100,00



1. Tên dự án: Dự án Khu dân cư Đường Côn Cỏ  
 2. Địa điểm: Xã Tân Phú, Huyện Tân Phú, Tỉnh Bình Định  
 3. Đơn vị chủ trì: Công ty Cổ phần Kiến trúc và Thiết kế Cảnh quan  
 4. Ngày ban hành: 15/05/2024